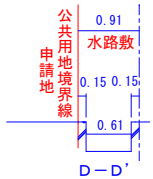
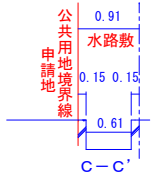
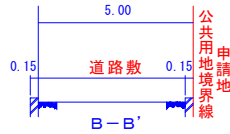
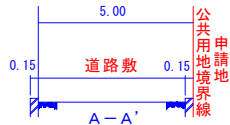


横断面図

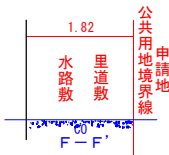
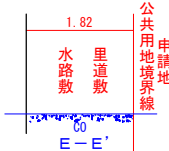
縮尺 1 : 100 以上



※里道敷及び水路敷の場合
対側に青色一点鎖線で
予定線を記入 (- - -)

※必要に応じて拡大図を作成

※対側が既確定の場合は線と文字は朱書

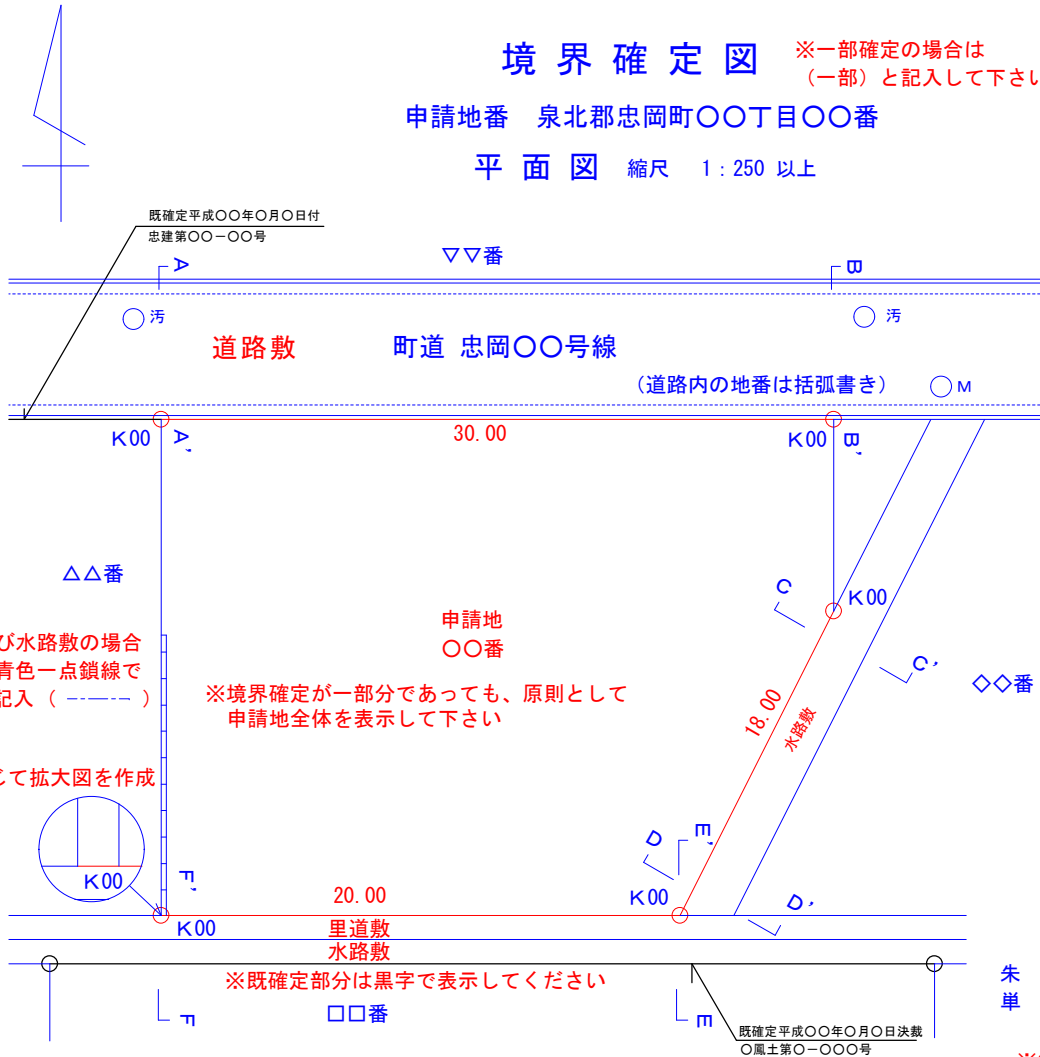


境界確定図

※一部確定の場合は
(一部) と記入して下さい

申請地番 泉北郡忠岡町〇〇丁目〇〇番

平面図 縮尺 1 : 250 以上



※境界確定が一部分であっても、原則として
申請地全体を表示して下さい

※既確定部分は黒字で表示してください

境界点等座標一覧表

※世界測地系で作成して下さい

点名	X座標	Y座標	標類
境界点			
引照点			
トラバー点			

基準点網図等

※座標値及び網図を記載して下さい

引照点距離一覧表

※小数点第3位まで表示し、
小数点第4位以下は切捨て下さい

凡例
朱線：確定線
単位：メートル

※管理区域があれば
凡例
朱線：確定線
朱線破線：管理区域線
単位：メートル

立会 平成〇〇年〇〇月〇〇日 承諾

申請地と公共用地（道路敷・水路敷・里道敷）との境界は、
現地及びこの図面中表示されたとおりで異議ありません。

既確定平成〇〇年〇月〇日付
忠建第〇〇-〇〇号

※既明示は上段に決済日、下段に指令番号の2段書きにして下さい
※本町の指令書の決裁日は〇〇日付、鳳土木事務所の指令書の決裁日
〇〇日決裁と記入して下さい

申請地 土地所有者	泉北郡忠岡町〇〇1丁目〇〇番 住所 氏名	実印
相隣地 土地所有者	泉北郡忠岡町〇〇1丁目△△番 住所 氏名	印
対側地 土地所有者	泉北郡忠岡町〇〇1丁目□□番 住所 氏名	印
対側地 土地所有者	泉北郡忠岡町〇〇1丁目◇◇番 住所 氏名	印
利害関係者 自治会長 (〇〇△丁目 第△自治会)	〇〇1丁目第△自治会 住所 氏名	公印
利害関係者 水利組合長 (〇〇水利組合)	〇〇水利組合 住所 氏名	公印

※承諾欄の住所氏名は原則として直筆として下さい

所在	泉北郡忠岡町〇〇1丁目〇〇番
縮尺	1 : 250 ※縮尺は1/250以上として下さい
測量年月日	平成〇〇年〇〇月〇〇日
作成年月日	平成〇〇年〇〇月〇〇日
作成者	〇〇市〇〇町〇丁目〇番〇号 〇〇事務所 氏名 〇〇 〇〇 資格 〇〇 〇〇 登録番号 〇〇-〇〇-〇〇〇〇 電話番号 〇〇-〇〇-〇〇〇〇 職印